




2do Encuentro Binacional Andino



*Experiencias exitosas de
gestión territorial
en el ámbito del Gobierno
Autónomo Municipal (GAM) Taraco-
La Paz*

Efraín Tinta
Octubre, 2021



Punto de partida

- PROBLEMAS

- Pobreza rural
- limitado desarrollo de cadenas de valor y poco uso de productos locales
- Inseguridad alimentaria y malnutrición
- Agricultura familiar vulnerable

- La innovación

- La innovación de los sistemas agroalimentarios es un anhelo, podría ser la solución para el desarrollo rural
- Creaciones o modificaciones de los patrones actuales de los sistemas agroproductivos generan o mejoran la producción, competitividad, ingresos , sostenibilidad y equidad





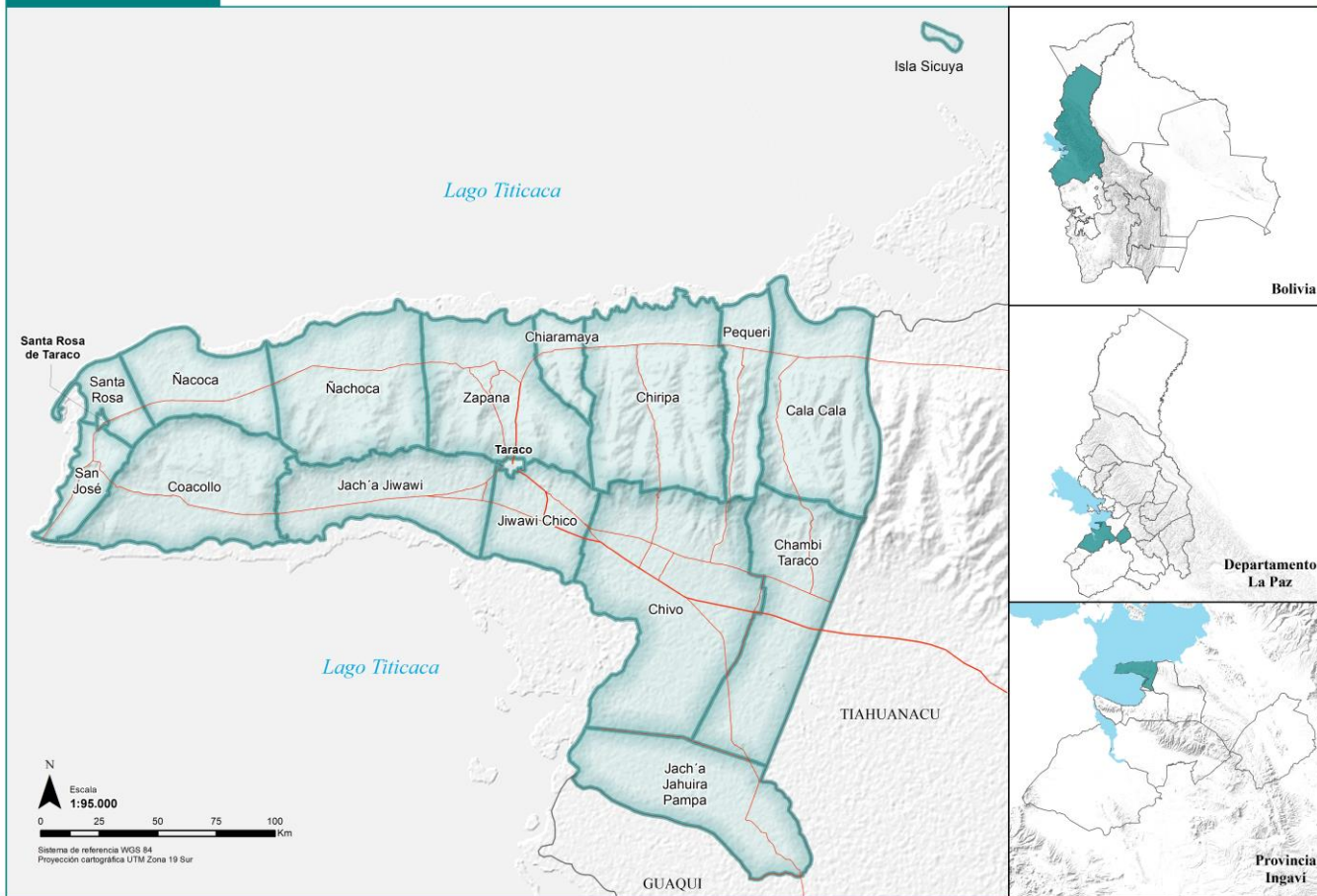
Lo que no se toma en cuenta en la planificación

- Crecimiento de las ciudades intermedias y los nuevos vínculos urbano-rurales
- Los nuevos mercados (sensibilidad social y ambiental)
- Los niveles de educación entre los agricultores jóvenes y las redes de ciencia y tecnología
- Hay muchas políticas públicas pero poca coordinación y coherencia
- Hay experiencias de éxito pero necesitan ampliación, replica y estabilidad



Mapa N° 1

UBICACIÓN GEOGRÁFICA



Proyecto ITV en Taraco



- Durante las gestiones 2018, 2019, 2020 y 2021
- Participaron autoridades del GAM Taraco, Autoridades Originarias del CAOTM, los 4 Ayllus, y las 16 comunidades, las bases de las comunidades, los promotores del desarrollo y los jóvenes y adolescentes del municipio.

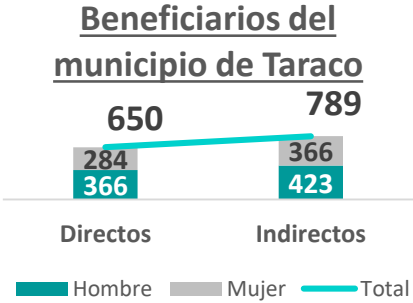




Fortalecer las capacidades de las organizaciones comunitarias y sus miembros para **el ejercicio de sus derechos**



- a la alimentación,
- a la gestión de su territorio y recursos naturales
- en un contexto de cambio climático y
- el acceso a ingresos suficientes,
- participando en la toma de decisiones que rigen su futuro, con una perspectiva de género.





Contenido

01

¿Que entendemos por Gestión Territorial?

Conceptos, Enfoques

02

Caracterización social territorial

Cartografía participativa, Medios de Vida Sostenibles

03

Instrumentos de planificación participativa

Planes de Gestión Territorial

04

Acuerdos o Pactos sociales

Políticas publicas, PGT, Estatutos comunales



1. ¿Que entendemos por Gestión Territorial?

- Diferentes autores, diferentes enfoques
- Es un concepto en construcción
- Es un concepto amplio que es todo y nada a la vez.
- Esta orientado al Vivir Bien
- Esta relacionado con la base productiva de las comunidades
- Las visiones de desarrollo en la gestión territorial están orientados al desarrollo social, económico, productivo, político. Para mejorar la calidad de vida.
- Los diferentes sistemas productivos diferencian los procesos de gestión territorial y sus concepciones.



Talleres de Gestión Territorial

- GT Congreso Arasaya

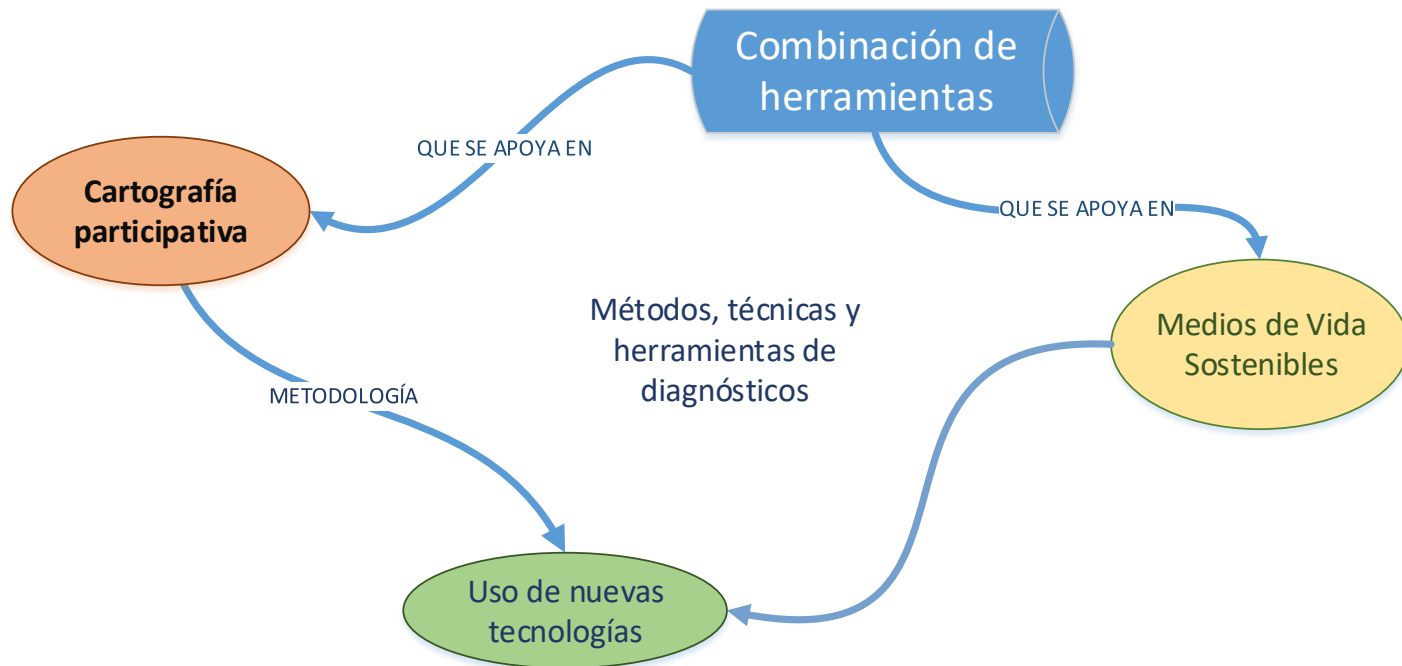


- GT intercambio de experiencias autoridades Palca y Taraco

- Talleres de Gestión Territorial (Taraco)



2. Caracterización Social Territorial



La cartografía participativa

en sus diferentes formas o expresiones como:

- el uso de mapas parlantes,
- los mapas base con imágenes de satélite,
- las maquetas a escala en tres dimensiones,
- el uso de las nuevas tecnologías, etc.



Diagnósticos participativos Taraco



Ayllu Jach'a Saya

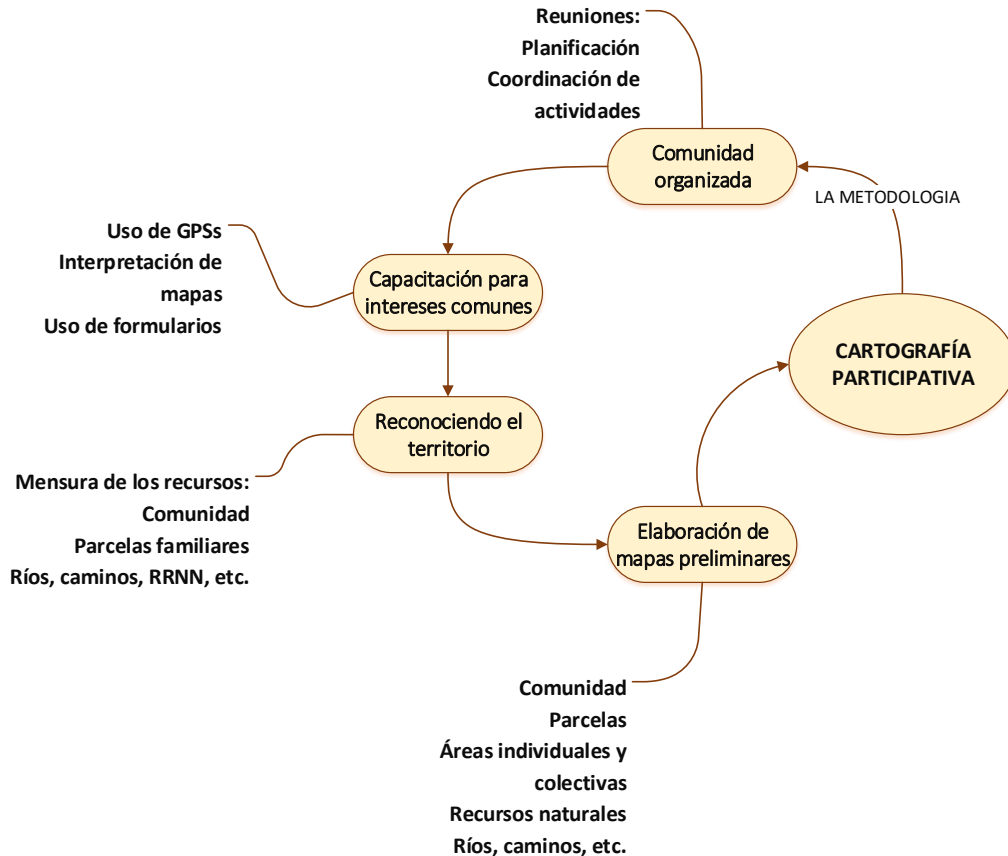


Ayllu Arasaya



Ayllu Wiñay Marka

El diagnostico socio territorial participativo

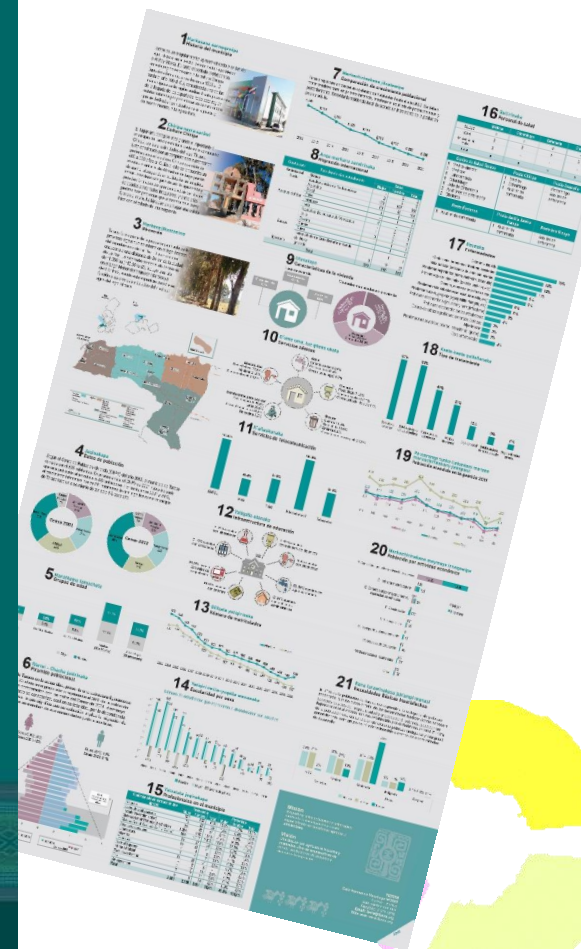


Resultados



COMPENDIO socioterritorial MUNICIPIO DE TARACO

2020



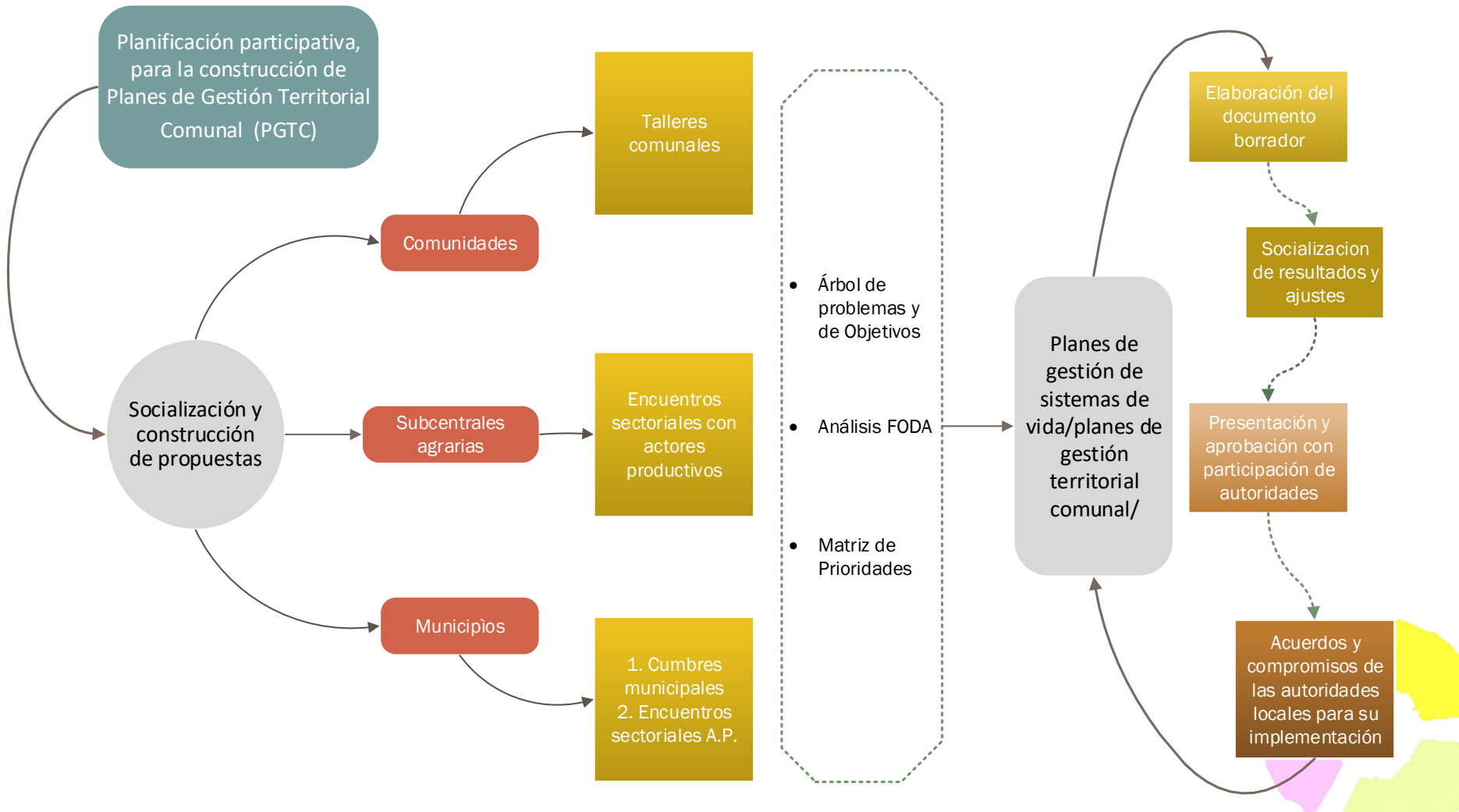
3. Instrumentos de planificación participativa




Se basa en técnicas de planificación y dirección relacionados con el marco lógico, consiste en preguntarse de manera sistemática y visualizada, que se quiere lograr y de qué forma se pueden alcanzar los objetivos deseados

su procedencia es inmediata, por eso se llama planificación participativa por objetivos, es un aspecto teórico metodológico y técnico a partir de tres grandes etapas: El diagnóstico, la formulación del proyecto y el plan operativo





Planes de Gestión Territorial



- Construcción de Maqueta y Plan de Gestión Territorial de Arasaya

- Construcción de Maqueta y Plan de Gestión Territorial de Jach'a Saya



4. Acuerdos o Pactos sociales



En las etapas de socialización de resultados, surgen nuevas iniciativas locales para el manejo responsable de los recursos naturales, instructivos normativos para las autoridades locales inscritos o enunciados en las actualizaciones de sus estatutos comunales y de subcentrales y propuestas municipales como iniciativas de política pública local para dinamizar las economías locales

Construcción de acuerdos para la gestión territorial

Estatuto de la comunidad

Organizativo
Faltas y sanciones
Acceso a los RRNN
(Gestión Territorial)

Políticas públicas locales

Leyes municipales
Normas y reglamentos
Presupuesto municipal

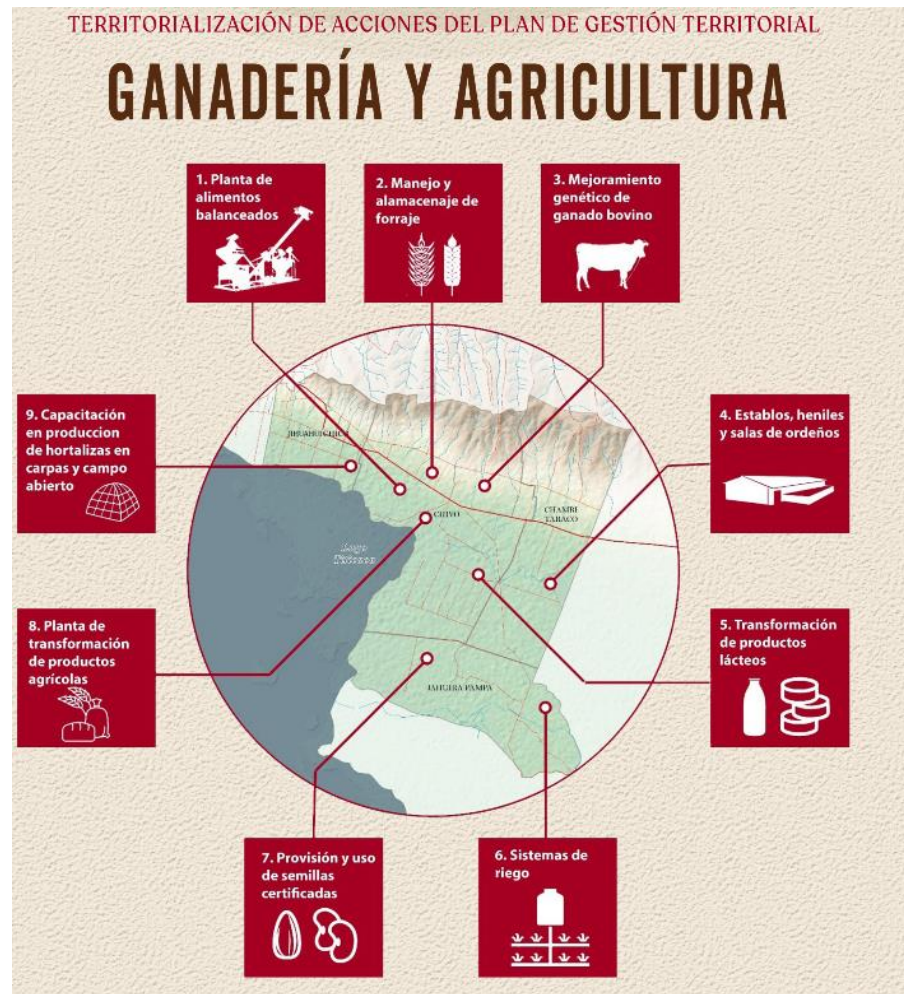

Normas para la gestión de los recursos naturales

- Para la gestión de Riego
- Uso de parcelas colectivas
- Agua potable y saneamiento básico
- Protección del medio ambiente

Planes de gestión de sistemas de vida/planes de gestión territorial comunal/



El Plan de Gestión Territorial PGT, tiene como objetivo la **búsqueda de un desarrollo local socioeconómico** que beneficie a toda la población de su territorio, a partir de sus principales **potencialidades productivas**, toma en cuenta, la calidad de vida de la población rural y la gestión responsable de sus principales recursos naturales; para su realización se tomaron en cuenta los lineamientos de la ley N° 777 del Sistema de Planificación Integral del Estado (SPIE) y el Plan de desarrollo Integral para Vivir Bien (PDES).



COMEP

POA

Incidencia con los
tomadores de decisión



Construcción participativa de
políticas publicas

Desarrollo Institucional



Liderazgo

Control social y participación
ciudadana

Rol de las autoridades

Gestión territorial

Fortalecimiento de
la organización



Problemas de la Gestión territorial

- Los programas/proyectos/planes: locales (comunales), municipales
 - No se articulan entre si
 - La integralidad se pierde en la fase de implementación
 - Implementación incompleta (se picotea por todo lado)
- La gente quiere solo infraestructura, es mas visible
- Problemas estructurales en la implementación de proyectos
 - Quiebres en la cadena productiva
- Recientes cambios y transformaciones agrarias
 - Migración, doble residencia, nuclearización, feminización del agro, pluri/multi-actividad.



Lecciones aprendidas

- Hay jóvenes profesionales de las comunidades, podrían formar parte de consejos consultivos en sus comunidades (pro y contra)
- Los acuerdos son la “clave” para la gestión Territorial, usos y aprovechamiento de los RRNN
- Uso de la información social territorial para la toma de decisiones colectivas
- Es necesario la participación de equipos multi-disciplinarios en la implementación de procesos de Gestión Territorial
- Reconocer, recuperar experiencias trabajadas por instituciones como BID, BM, etc.
- Cadenas productivas VS. Sistemas agro productivos.
- El fortalecimiento de la organización para la incidencia y el cumplimiento de acuerdos para la gestión territorial. (asociaciones, comunidades, ayllus, etc.)



